



SKIVEKOMMUNE



målestok 1:2000,
år 2021 Ækvidistance 2,5 m

Kortet er fremstillet på grundlag af Danmarks Højdemodel (DHM) og GeoDanmark-data fra Styrelsen for Dataforsyning og Effektivisering og Danske kommuner


















0 m 50 m
Målestok
en cm er 20 m

B. Flarup



Signaturforklaring:

-  højdekurve
-  sten
-  kunstværk
-  lille sti
-  fortovt/gangsti
-  kørebane
-  lav mur
-  høj mur
-  lavt hegn
-  højt hegn
-  bord
-  bygning
-  åben bygning
-  lygtepæl
-  pæl/mast
-  stenbunke
-  tunnelrør
-  trappe
-  bænk
-  legeredskab
-  asfalt/fliser
-  græs
-  sand/jord
-  træ/busk
-  trærod
-  hæk
-  have/forbudt område
-  træer, langsomt at løbe i
-  træer, svært at løbe i
-  træer, svært at trænge igennem